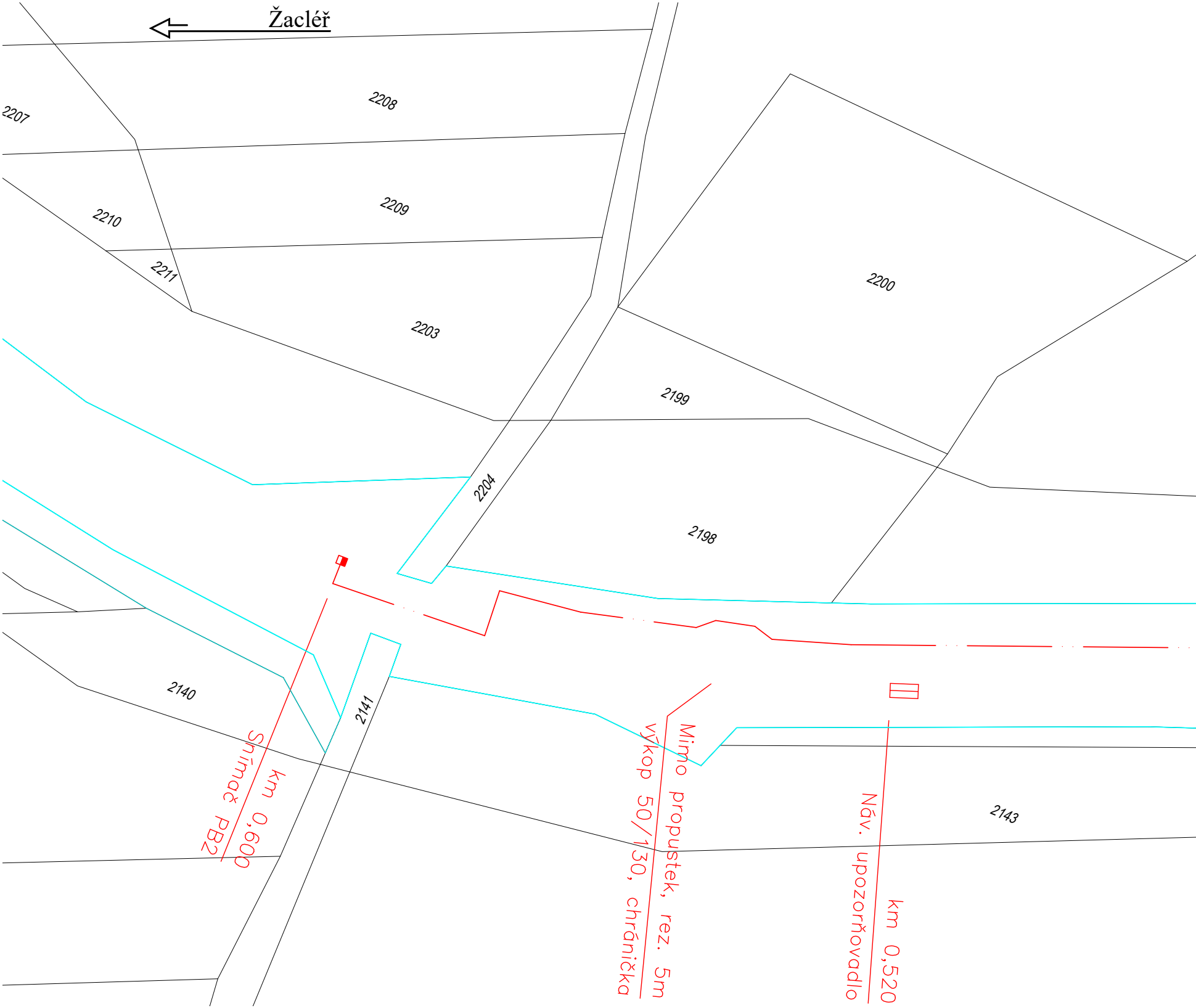
Žacléř
2207
2208
2209
2210
2211
2203
2200
2199
2204
2198
2140
2141
2143
km 0,600
Snímač PB2
Mimo propustek, rez. 5m
výkop 50/130, chránička
km 0,520
Náv. upozorňovadlo

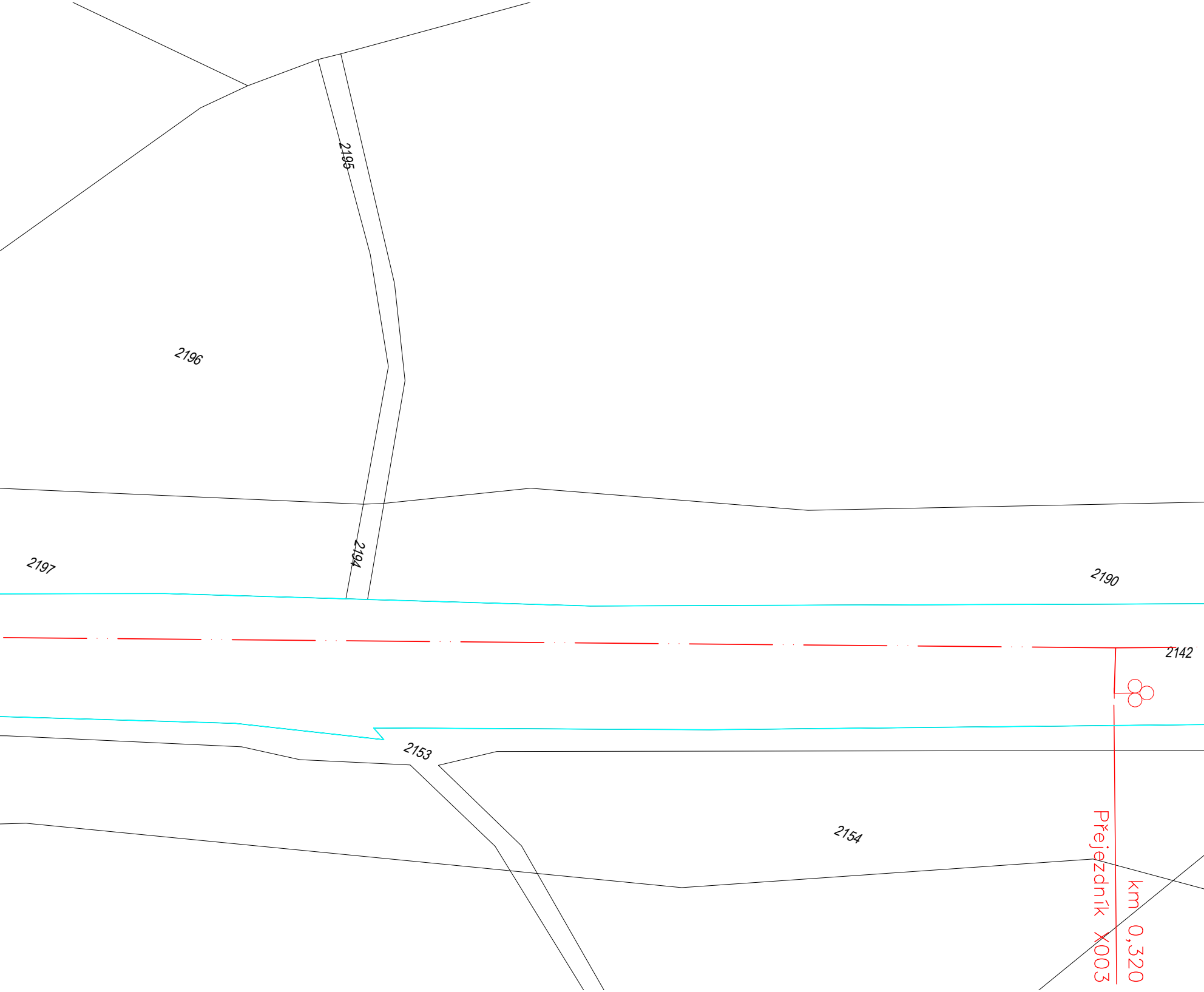
2195
2196
2197
2194
2190
2142
2153
2154
Přejezdník X003
km 0,320

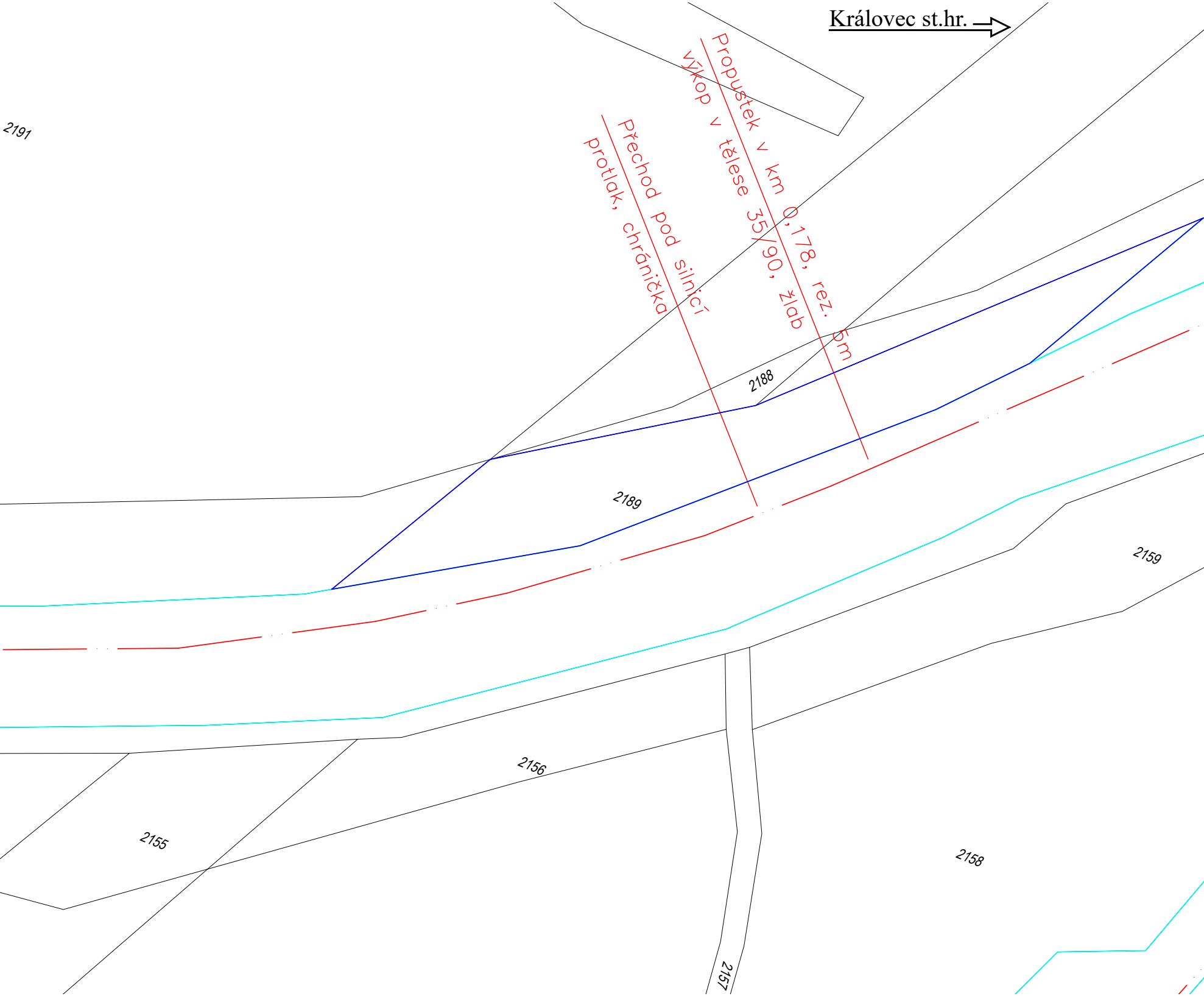
Královec st.hr.
Propustek v km 0,178, rez. 5m
výkop v tělese 35/90, žlab
Přechod pod silnicí
protlak, chránička
2191
2188
2189
2159
2156
2155
2158
2157

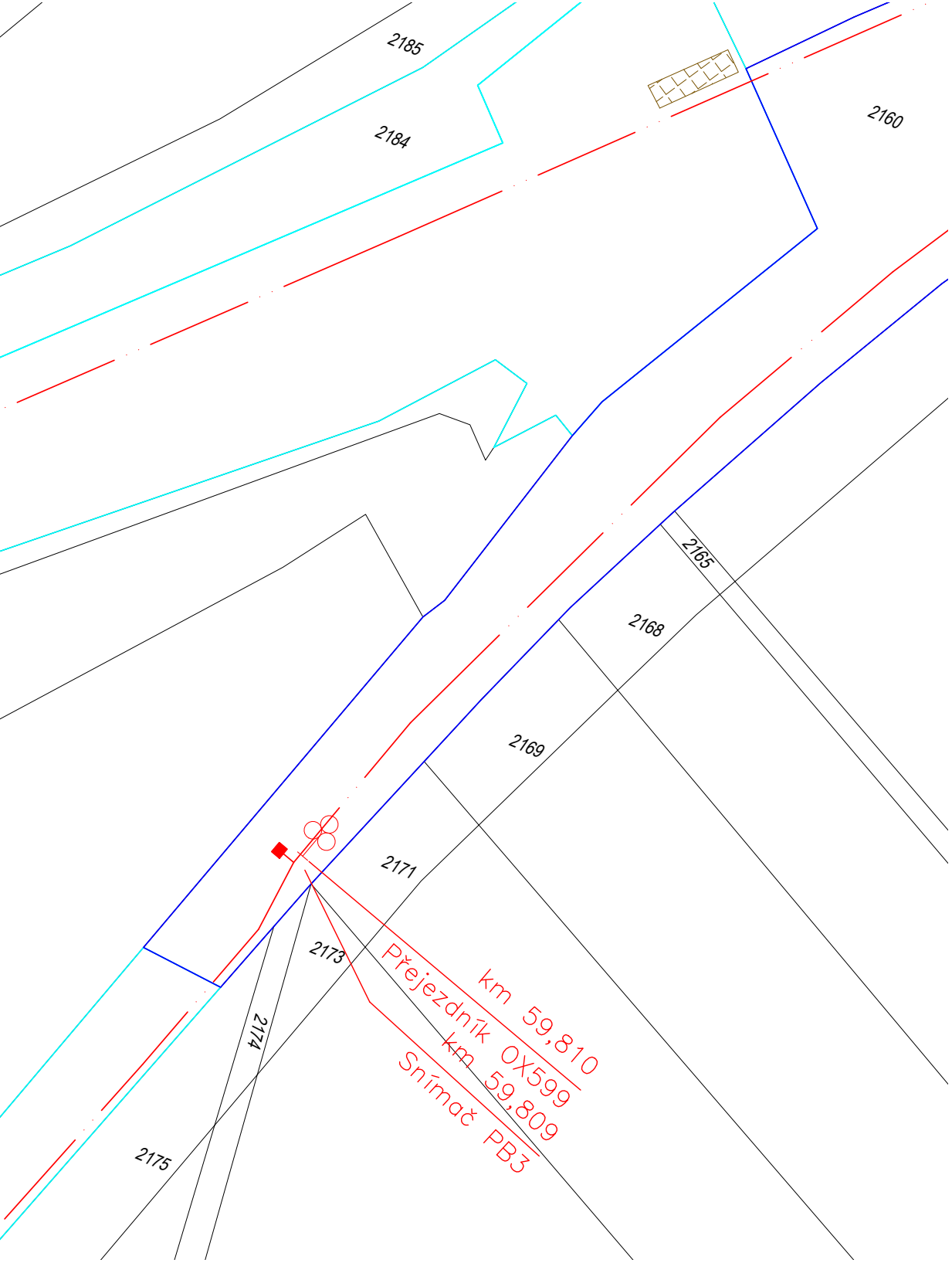
2185
2184
2160
2165
2168
2169
2171
2173
2174
2175
km 59,810
Přejezdník OX599
km 59,809
Snímač PB3

Legenda:

Nové sítě a zařízení:

Nové zabezp. zařízení (PS 01-01-31) ———

Nové zabezp. kabely (PS 01-01-31) —— · · ——

Nové zabezp. a nn kabely ve spol. trase ——- - -——

Nové nn zař. a kabely (SO 01-86-01) - - - - - - - -

Nové uzemnění (SO 01-86-01) — — —

Ostatní:

katastrální mapa ———

hranice katastrů ———

hranice SŽ ———

hranice ČD ———

zařízení staveniště ▨

přístupové cesty ⬅

Ministerstvo dopravy
Státní fond dopravní infrastruktury

Orientační schéma:

Razítko oprávněné osoby:

Podpis: Datum:

Revize:	Datum:	Popis:	Kontroloval:
000	8/2021	Definitivní odevzdání dokumentace	Jaromír Kielor

Stavebník/Investor:	**Správa železnic, státní organizace**
Adresa:	Dlážděná 1003/7, 110 00 Praha 1
Zástupce investora:	Stavební správa východ
Adresa:	Nerudova 1, 779 00 Olomouc

SPRÁVA ŽELEZNIC

Zhotovitel stavby:	**Signal Projekt s.r.o.**
Adresa:	Vídeňská 55, 639 00 Brno
Kontakt:	T: +420 543 233 962 E: projekce@signalprojekt.cz
Zhotovitel objektu:	**Signal Projekt s.r.o.**
Adresa:	Vídeňská 55, 639 00 Brno
Kontakt:	T: +420 543 233 962 E: projekce@signalprojekt.cz

Hlavní projektant (HIP):	Specialista:	Odpovědný projektant:	Zpracovatel:
Jaromír Kielor	Mgr. Radek Böhm	Mgr. Radek Böhm	Ing. Jan Lanča

Název stavby/akce:

Výstavba PZS v km 60,028 (P5487) v trati Trutnov Poříčí - Královec

Označení (S-kód): S622000493

Označení zhotovitele: 21-021-35-211

Název části: Situační výkresy

Označení části: C.2

Název objektu:

Označení objektu/komplexu:

Název přílohy: Katastrální situační výkres km 0,600 - km 0,100

Název dílčí části přílohy:

Číslo přílohy: **004**

Paré:

Kraj:	Katastrální území:	TUDU:
Královéhradecký	Královec [602761]	1651 16

Stupeň dokumentace:	Datum zpracování:	Formáty:	Měřítko:
DUSP+PDPS	8/2021	8 x A4	1:500

S-kód:	Stupeň dokumentace:	Část:	Objekt:	Podobjekt:	Příloha:	Revize:
S 6 2 2 0 0 0 4 9 3	_ D U S P	_ C 2 X X X	_ X X X X X X X X	_ X X	_ X _ 0 0 4	_ 0 0 0